FORUM LALU LINTAS DAN ANGKUTAN JALAN
KABUPATEN WONOSOBO
Sekretariat : Disperkimhub Jln. Soepardjo Roestam , Andongsili Telp (0286)-321113
E-mail : fllaj.wonosobo@gmail.com, Kode Pos : 56311

Wonosobo, 22 September 2022

Nomor	:	005 / 1120.A/2022
Sifat	:	-
Lampiran	:	1 (satu) lembar
Perihal	:	Permohonan Review Hasil PKRMS

Kepada

Yth. Kepala Dinas Pekerjaan Umum
Dan Penataan Ruang
Kabupaten Wonosobo
di-
Tempat

Sehubungan dengan akan dilaksanakan kegiatan Verifikasi Output Program Hibah Jalan Daerah (PHJD) Tahun II – Tahap III pada bulan November Tahun 2022, dengan ini kami menyampaikan FLLAJ Kabupaten Wonosobo telah melaksanakan kegiatan survay di lapangan sebagai Review atas hasil PKRMS untuk Usulan Program Tahun Anggaran 2023 pada ruas jalan :

1. Ruas Jalan Keseneng – Candiyasan;
2. Ruas Jalan Rake Garung (Pertigaan Sebelum Pasar Garung) - Jalan Rake Garung (Sebelum Pasar Kejejar);
3. Ruas Jalan Kaliwiro – Wadaslintang, Pertoigaan Cangkring;

Adapun masukan dan usulan Review atas hasil PKRMS kami lampirkan sebagai bentuk laporan.

Demikian permohonan ini di buat, atas perhatian dan kerjasamanya kami sampaikan terimakasih.

KETUA FORUM
LALU LINTAS DAN ANGKUTAN JALAN
KABUPATEN WONOSOBO

AGUS SUSANTO, S.H., M.M.
NIP. 19690625 199102 1 001

FORUM LALU LINTAS DAN ANGKUTAN JALAN
KABUPATEN WONOSOBO
Sekretariat : Disperkimhub Jln. Soepardjo Roestam , Andongsili Telp (0286)-321113
E-mail : fllaj.wonosobo@gmail.com, Kode Pos : 56311

Wonosobo, 22 September 2022

Nomor	:	005 / /2022
Sifat	:	-
Lampiran	:	1 (satu) lembar
Perihal	:	Permohonan Review Hasil PKRMS

Kepada

Yth. Kepala Dinas Pekerjaan Umum Dan Penataan Ruang Kabupaten Wonosobo
di-
Tempat

Sehubungan dengan akan dilaksanakan kegiatan Verifikasi Output Program Hibah Jalan Daerah (PHJD) Tahun II – Tahap III pada bulan November Tahun 2022, dengan ini kami menyampaikan FLLAJ Kabupaten Wonosobo telah melaksanakan kegiatan survay di lapangan sebagai Review atas hasil PKRMS untuk Usulan Program Tahun Anggaran 2023 pada ruas jalan :

1. Ruas Jalan Keseneng – Candiyasan;
2. Ruas Jalan Rake Garung (Pertigaan Sebelum Pasar Garung) - Jalan Rake Garung (Sebelum Pasar Kejejar);
3. Ruas Jalan Kaliwiro – Wadaslintang, Pertoigaan Cangkring;

Adapun masukan dan usulan Review atas hasil PKRMS kami lampirkan sebagai bentuk laporan.

Demikian permohonan ini di buat, atas perhatian dan kerjasamanya kami sampaikan terimakasih.

KETUA FORUM
LALU LINTAS DAN ANGKUTAN JALAN
KABUPATEN WONOSOBO

AGUS SUSANTO, S.H., M.M.
NIP. 19690625 199102 1 001

FORUM LALU LINTAS DAN ANGKUTAN JALAN
KABUPATEN WONOSOBO
Sekretariat : Disperkimhub Jln. Soepardjo Roestam , Andongsili Telp (0286)-321113
E-mail : fllaj.wonosobo@gmail.com, Kode Pos : 56311

Wonosobo, 15 September 2022

LAPORAN
MASUKKAN DAN REVIEW HASIL P/KRMS
FORUM LALU LINTAS DAN ANGKUTAN JALAN

Pada hari, Kamis tanggal Lima Belas, Bulan September, Tahun Dua Ribu Dua Puluh Dua (15-09-2022), Forum Lalu Lintas Angkutan Jalan bersama Dinas Perumahan, Kawasan Pemukiman dan Perhubungan Kabupaten Wonosobo melaksanakan kegiatan survey kebutuhan perlengkapan jalan, berkaitan dengan kegiatan Program Hibah Jalan Daerah pada tahun 2023.

1. Diruas Jalan Keseneng - Candiyasan
2. Diruas Jalan Rake Garung (Pertigaan sebelum pasar Garung) - Ruas Jalan Rake Garung (Sebelum pasar Kejajar)
3. Diruas Jalan Kaliwiro - Wadaslintang

Adapun hasil survey kebutuhan perlengkapan jalan menghasilkan data usulan/review sebagai berikut:

1. Kebutuhan Perlengkapan Jalan Diruas Jalan Keseneng - Candiyasan

No	Jenis Rambu-rambu	Koordinat	Dokumentasi
1	Peringatan Tanjakan Landai	-7.326276, 109.952524	
2	Peringatan Jembatan	-7.326276, 109.952524	
3	Peringatan Jembatan	-7.326299, 109.952946	
4	Peringatan Turunan Landai	-7.325457, 109.9594	
5	Peringatan Tikungan Ke Kiri	-7.325723, 109.959871	
6	Peringatan Tikungan Ke Kanan	-7.326576, 109.960036	
7	Peringatan Tikungan Tajam Ke Kiri	-7.326892, 109.960082	

8	Peringatan Tikungan Tajam Ke Kanan	-7.327014, 109.960207	
9	Peringatan Banyak Tikungan dengan Tikungan Pertama ke Kiri	-7.327219, 109.96072	
10	Peringatan Tikungan Ke Kiri	-7.329982, 109.962408	
11	Peringatan Tikungan Ke Kanan	-7.330536, 109.962429	
12	Cermin Cekung/Cembung	-7.33119, 109.963538	
13	Peringatan Tikungan Ke Kiri	-7.331935, 109.965408	
14	Peringatan Tikungan Ke Kanan	-7.33196, 109.96591	
15	Peringatan Tikungan Ke Kiri	-7.331889, 109.965957	
16	Peringatan Tikungan Ke Kanan	-7.331777, 109.966268	
17	Peringatan Tikungan Ke Kiri	-7.332893, 109.967876	
18	Peringatan Tikungan Ke Kanan	-7.334571, 109.968063	
19	Peringatan Persimpangan Tiga Serong Kanan	-7.336497, 109.969646	
20	Peringatan Perhatian	-7.336497, 109.969646	

21	Peringatan Persimpangan Tiga Serong Kiri	-7.337133, 109.969634	
22	Peringatan Tikungan Ke Kiri	-7.339243, 109.972113	
23	Peringatan Turunan Landai	-7.339243, 109.972113	
24	Peringatan Tanjakan Landai	-7.339536, 109.972606	
25	Peringatan Tikungan Ke Kanan	-7.339536, 109.972606	
26	Peringatan Tikungan Ke Kiri	-7.339581, 109.972682	
27	Peringatan Tikungan Ke Kanan	-7.339549, 109.97327	
28	Peringatan Tikungan Tajam ke Kanan	-7.339456, 109.973477	
29	Peringatan Tikungan Tajam ke Kiri	-7.3398106, 109.9736216	
30	Peringatan Perhatian	-7.3398106, 109.9736216	
31	Peringatan Tikungan Ke Kiri	-7.3419045, 109.9741990	
32	Peringatan Tikungan Ke Kanan	-7.3419182, 109.9747411	
33	Peringatan Tikungan Ke Kiri	-7.3420535, 109.9749342	

34	Peringatan Tikungan Ke Kanan	-7.3426650, 109.9750828	
35	Peringatan Tikungan Ke Kiri	-7.346318, 109.975668	
36	Peringatan Tikungan Ke Kanan	-7.346446, 109.976109	
37	Peringatan Simpang Empat Prioritas	-7.347879, 109.976259	
38	Peringatan Simpang Empat Prioritas	-7.348194, 109.976452	
39	Peringatan Tikungan Ke Kiri	-7.351201, 109.98229	
40	Peringatan Perhatian	-7.351201, 109.98229	
41	Peringatan Banyak Lalu Lintas Pejalan Kaki	-7.351524, 109.983219	
42	Peringatan Tikungan Ke Kanan	-7.351524, 109.983219	
43	Peringatan Tikungan Ke Kiri	-7.349692, 109.986238	
44	Peringatan Tikungan ke Kiri	-7.349725, 109.987187	
45	Peringatan Tikungan ke Kanan	-7.350174, 109.987432	
46	Peringatan Perhatian	-7.350339, 109.987746	

47	Peringatan Perhatian	-7.351984, 109.990545	
48	Peringatan Persimpangan Tiga Serong Kanan	-7.351984, 109.990545	
49	Peringatan Persimpangan Tiga Serong Kiri	-7.351973, 109.991455	
50	Peringatan Persimpangan Tiga Sisi Kiri	-7.351973, 109.991455	
51	Peringatan Banyak Lalu Lintas Pejalan Kaki Anak-anak	-7.351973, 109.991455	
52	Peringatan Perhatian	-7.354148, 110.001432	
53	Peringatan Perhatian	-7.354171, 110.001777	
54	Peringatan Persimpangan Tiga Sisi Kiri	-7.354131, 110.002104	
55	Peringatan Persimpangan Tiga Sisi Kanan	-7.354171, 110.002522	
56	Larangan Berjalan Terus	-7.354183, 110.002779	
57	Peringatan Perhatian	-7.354183, 110.002779	

2. Kebutuhan Perlengkapan Jalan Diruas Jalan Rake Garung (Pertigaan sebelum pasar Garung) - Ruas Jalan Rake Garung (Sebelum pasar Kejajar)

No	Jenis Rambu-rambu	Koordinat	Dokumentasi
1	Peringatan Persimpangan Tiga Sisi Kiri	-7.2961S, 109.9208E	
2	Peringatan Persimpangan Tiga Sisi Kanan	-7.2956S, 109.9215E	
3	Peringatan Banyak Lalu Lintas Pejalan Kaki Anak-anak	-7.2956S, 109.9215E	
4	Peringatan Perhatian	-7.2948S, 109.9221E	
5	Peringatan Perhatian	-7.2396S, 109.9225E	
6	Peringatan Jembatan	-7.2876S, 109.9288E	
7	Peringatan Persimpangan Tiga Serong Kiri	-7.2872S, 109.9293E	
8	ZOSS	-7.2767S, 109.9241E	
9	Rambu Lampu Flash	-7.2767S, 109.9241E	
10	ZOSS	-7.2758S, 109.9428E	
11	Rambu Lampu Flash	-7.2758S, 109.9428E	

12	Peringatan Jembatan	-7.2736S, 109.9448E	
13	Peringatan Jembatan	-7.2725S, 109.9457E	
14	ZOSS	-7.2698S, 109.9469E	
15	Peringatan Jembatan	-7.2689S, 109.9472E	
16	Peringatan Tikungan Ganda dengan Tikungan Pertama ke Kanan	-7.676S, 109.9473E	
17	ZOSS	-7.2673S, 109.9473E	
18	Peringatan Tanjakan Curam	-7.2673S, 109.9473E	
19	Peringatan Tikungan ke Kiri	-7.2659S, 109.9468E	
20	Peringatan Jembatan	-7.2614S, 109.9507E	
21	Peringatan Tikungan ke Kanan	-7.2611S, 109.9511E	
22	Peringatan Banyak Tikungan dengan Tikungan Pertama ke Kanan	-7.2597S, 109.9529E	
23	ZOSS	-7.2526S, 109.9552E	

24	Peringatan Banyak Lalu Lintas Pejalan Kaki Anak-anak	-7.2526S, 109.9552E	
25	Peringatan Perhatian	-7.2517S, 109.9551E	
26	Peringatan Persimpangan Tiga Sisi Kanan	-7.2485S, 109.9534E	
27	ZOSS	-7.2482S, 109.9532E	
28	ZOSS	-7.2478S, 109.9529E	
29	Peringatan Perhatian	-7.2502S, 109.9545E	
30	Peringatan Tikungan ke Kiri	-7.2562S, 109.9553E	
31	Peringatan Tikungan ke Kiri	-7.2620S, 109.9498E	
32	Peringatan Banyak Tikungan dengan Tikungan Pertama ke Kiri	-7.2620S, 109.9497E	
33	Peringatan Persimpangan Tiga Serong Kiri	-7.2638S, 109.9488E	
34	Peringatan Turunan Curam	-7.2653S, 109.9476E	
35	Peringatan Perhatian	-7.2712S, 109.9465E	

36	Peringatan Persimpangan Tiga Sisi Kiri	-72805S, 109.9385E	
37	Peringatan Perhatian	-72805S, 109.9385E	
38	Peringatan Turunan Landai	-7.2836S, 109.9333E	
39	Peringatan Tanjakan Landai	-7.2867S, 109.9298E	
40	Peringatan Tikungan ke Kiri	-7.2867S, 109.9298E	
41	Peringatan Perhatian	-7.2906S, 109.9264E	
42	Peringatan Turunan Landai	-7.2916S, 109.9254E	
43	Peringatan Tikungan ke Kanan	-7.2933S, 109.9237E	

3. Kebutuhan Perlengkapan Jalan Diruas Jalan Kaliwiro (Pertigaan, Tanjakan Arah Selatan) - Ruas Jalan Wadaslintang (Pertigaan Cangkring, Tb. Adi Jaya)

No	Jenis Rambu-rambu	Koordinat	Dokumentasi
1	Peringatan Turunan	-7.461741, 109.854788	
2	Peringatan	-7.461741, 109.854788	
3	Zoss	-7.461741, 109.854788	
4	Peringatan Persimpangan Tiga Tipe Y	-7.464989, 109.853912	
5	Guardrill Sisi Kiri	-7.464989, 109.853912	
6	Peringatan Turunan	-7.464989, 109.853912	
7	Guardrill Sisi Kiri	-7.465888, 109.854168	
8	Guardrill Sisi Kiri	-7.466944, 109.854167	
9	Peringatan Tanjakan Landai	-7.468056, 109.855000	
10	peringatan	-7.468889, 109.855278	

11	Zoss	-7.468889, 109.855278	
12	Peringatan Simpang Empat Prioritas	-7.473889, 109.856389	
13	Guardrill Sisi Kiri	-7.474167, 109.856389	
14	Peringatan Simpang Empat Prioritas	-7.474167, 109.856389	
15	Cermin Cembung	-7.475278, 109.855556	
16	Peringatan Tikungan ke Kiri	-7.475278, 109.855556	
17	Peringatan Tikungan ke Kanan	-7.475833, 109.855278	
18	Peringatan Tikungan ke Kanan	-7.478611, 109.855556	
19	Guardrill Sisi Kiri	-7.478611, 109.855556	
20	Cermin Cembung	-7.478611, 109.855556	
21	Peringatan Tikungan ke Kiri	-7.479167, 109.855278	
22	Guardrill Sisi Kiri	-7.483889, 109.855833	

23	Cermin Cembung	-7.483889, 109.855833	
24	Peringatan Banyak Tikungan dengan Tikungan Pertama ke Kanan	-7.483889, 109.855833	
25	Guardrill Sisi kanan	-7.484722, 109.855556	
26	Cermin Cembung	-7.484722, 109.855556	
27	Peringatan Banyak Tikungan dengan Tikungan Pertama ke Kiri	-7.484722, 109.855556	
28	Guardrill Sisi Kiri	-7.486918, 109.855049	
29	Peringatan Turunan Curam	-7.486918, 109.855049	
30	Peringatan	-7.486918, 109.855049	
31	Peringatan Banyak Tikungan dengan Tikungan Pertama ke Kiri	-7.486918, 109.855049	
32	Peringatan Banyak Tikungan dengan Tikungan Pertama ke Kanan	-7.488836, 109.854028	
33	Cermin Cembung	-7.488836, 109.854028	
34	Peringatan	-7.488836, 109.854028	

35	Peringatan Tanjakan Curam	-7.488836, 109.854028	
36	Peringatan Persimpangan Tiga Serong Kanan	-7.490513, 109.853313	
37	Peringatan	-7.490513, 109.853313	
38	Zoss	-7.490513, 109.853313	
39	Peringatan Jembatan	-7.490513, 109.853313	
40	Peringatan Jembatan	-7.491389, 109.853056	
41	Peringatan	-7.491389, 109.853056	
42	Peringatan Tanjakan Landai	-7.491389, 109.853056	
43	Peringatan Tikungan ke Kiri	-7.492500, 109.852500	
44	Peringatan Turunan Landai	-7.493066, 109.852469	
45	Cermin Cembung	-7.493066, 109.852469	
46	Peringatan Tikungan ke Kanan	-7.493066, 109.852469	

47	Peringatan Persimpangan Simpang Empat Prioritas	-7.494434, 109.852138	
48	Peringatan Tikungan ke Kanan	-7.495556, 109.851944	
49	Peringatan Tanjakan Landai	-7.495556, 109.851944	
50	Peringatan Turunan Landai	-7.497403, 109.852213	
51	Guardril Sisi Kanan	-7.497403, 109.852213	
52	Peringatan Persimpangan Tiga Serong Kanan	-7.501025, 109.853419	
53	Peringatan Tanjakan Landai	-7.502778, 109.853333	
54	Peringatan Banyak Tikungan dengan Tikungan Pertama ke Kanan	-7.502778, 109.853333	
55	Guardrill Sisi Kiri	-7.503236, 109.852340	
56	Cermin Cembung	-7.503459, 109.852299	
57	Peringatan Tikungan ke Kanan	-7.503459, 109.852299	
58	Guardrill Sisi kanan	-7.508291, 109.851464	

59	Peringatan Tikungan Ke Kanan	-7.508291, 109.851464	
60	Peringatan Jembatan	-7.508291, 109.851464	
61	Guardrill Sisi Kiri	-7.508728, 109.851154	
62	Peringatan Jembatan	-7.508728, 109.851154	
63	Peringatan Banyak Tikungan dengan Tikungan Pertama ke Kanan	-7.508728, 109.851154	
64	Guardrill Sisi Kanan	-7.513056, 109.848889	
65	Peringatan Jembatan	-7.513056, 109.848889	
66	Peringatan Banyak Tikungan dengan Tikungan Pertama ke Kanan	-7.513056, 109.848889	
67	Cermin Cembung	-7.513834, 109.848740	
68	Peringatan Tikungan ke Kiri	-7.513792, 109.848910	
69	Peringatan Jembatan	-7.513792, 109.848910	
70	Peringatan Tanjakan Landai	-7.513792, 109.848910	

71	Peringatan Banyak Tikungan dengan Tikungan Pertama ke Kanan	-7.514444, 109.848333	
72	Guardrill Sisi Kiri	-7.514444, 109.848333	
73	Cermin Cembung	-7.514444, 109.848333	
74	Peringatan Turunan Landai	-7.514444, 109.848333	
75	Peringatan Tikungan ke Kanan	-7.515032, 109.848494	
76	Peringatan Turunan Landai	-7.515032, 109.848494	
77	Peringatan Tanjakan Landai	-7.515918, 109.848045	
78	Peringatan Tikungan ke Kiri	-7.515918, 109.848045	
79	Peringatan Tanjakan Landai	-7.515908, 109.848301	
80	Peringatan Jembatan	-7.515908, 109.848301	
81	Peringatan Jembatan	-7.515833, 109.847500	
82	Cermin Cembung	-7.515650, 109.846807	

83	Peringatan Persimpangan Tiga Serong Kanan	-7.515650, 109.846807	
84	Peringatan Tikungan ke Kiri	-7.515650, 109.846807	
85	Cermin Cembung	-7.515873, 109.846550	
86	Peringatan Persimpangan Tiga Serong Kiri	-7.515873, 109.846550	
87	Peringatan Turunan Landai	-7.518857, 109.846507	
88	Cermin Cembung	-7.518942, 109.846464	
89	Peringatan Tikungan ke Kiri	-7.518942, 109.846464	
90	Peringatan Tikungan ke Kanan	-7.520524, 109.847073	
91	Peringatan Tikungan ke Kanan	-7.521058, 109.847415	
92	Peringatan Tanjakan Landai	-7.521058, 109.847415	
93	Peringatan Turunan Landai	-7.522040, 109.848023	
94	Peringatan	-7.523248, 109.848569	

95	Zoss	-7.523248, 109.848569	
96	Peringatan Jembatan	-7.524144, 109.848835	
97	Peringatan Tanjakan Landai	-7.524144, 109.848835	
98	Peringatan Persimpangan Tiga Serong Kanan	-7.524144, 109.848835	
99	Peringatan Turunan Landai	-7.524419, 109.849199	
100	Peringatan Persimpangan Tiga Serong Kiri	-7.524419, 109.849199	
101	Peringatan Jembatan	-7.524419, 109.849199	
102	Peringatan Jembatan	-7.528558, 109.850717	
103	Peringatan Jembatan	-7.528611, 109.850556	
104	Peringatan Tanjakan Landai	-7.528611, 109.850556	
105	Peringatan Jembatan	-7.528611, 109.850556	
106	Cermin Cembung	-7.529167, 109.850278	

107	Peringatan Tikungan ke Kiri	-7.529167, 109.850278	
108	Peringatan Turunan Landai	-7.529722, 109.849722	
109	Peringatan	-7.529722, 109.849722	
110	Petunjuk Lokasi Pusat Pembelanjaan dan Pasar	-7.529722, 109.849722	
111	Peringatan	-7.531368, 109.850171	
112	Petunjuk Lokasi Pusat Pembelanjaan dan Pasar	-7.531368, 109.850171	
113	Peringatan Turunan Landai	-7.531902, 109.850236	
114	Peringatan	-7.531902, 109.850236	
115	Zoss	-7.531902, 109.850236	
116	Peringatan Tikungan ke Kiri	-7.531944, 109.848056	
117	Peringatan Tikungan ke Kanan	-7.531805, 109.847618	
118	Petunjuk Lokasi Masjid	-7.532778, 109.840833	

119	Peringatan Banyak Tikungan dengan Tikungan Pertama ke Kanan	-7.534519, 109.838793	
120	Peringatan Tanjakan Landai	-7.534519, 109.838793	
121	Peringatan Banyak Tikungan dengan Tikungan Pertama ke Kanan	-7.536741, 109.834253	
122	Peringatan Turunan Landai	-7.536741, 109.834253	
123	Peringatan Tanjakan Landai	-7.537222, 109.831667	
124	Peringatan	-7.537577, 109.831135	
125	Zoss	-7.537577, 109.831135	
126	Peringatan Turunan Landai	-7.537778, 109.830000	
127	Peringatan Jembatan	-7.538333, 109.828056	
128	Peringatan Tanjakan Landai	-7.538408, 109.827179	
129	Peringatan Jembatan	-7.538408, 109.827179	
130	Peringatan Persimpangan Tiga Sisi Kiri	-7.539444, 109.825833	

131	Peringatan Jembatan	-7.539444, 109.825833	
132	Peringatan Banyak Tikungan dengan Tikungan Pertama ke Kiri	-7.539444, 109.825833	
133	Peringatan Tanjakan Curam	-7.539444, 109.825833	
134	Peringatan	-7.539444, 109.825833	
135	Peringatan Jembatan	-7.540000, 109.824444	
136	Peringatan	-7.540000, 109.824444	
137	Peringatan Persimpangan Tiga Sisi Kanan	-7.540000, 109.824444	
138	Peringatan Turunan Curam	-7.541389, 109.820556	
139	Cermin Cembung	-7.541389, 109.820556	
140	Peringatan Banyak Tikungan dengan Tikungan Pertama ke Kiri	-7.541389, 109.820556	
141	Peringatan	-7.544628, 109.816911	
142	Cermin Cembung	-7.544628, 109.816911	

143	Peringatan Banyak Tikungan dengan Tikungan Pertama ke Kanan	-7.544722, 109.816389	
144	Peringatan	-7.545278, 109.816111	
145	Zoss	-7.545278, 109.816111	
146	Peringatan Banyak Tikungan dengan Tikungan Pertama ke Kanan	-7.546111, 109.816111	
147	Cermin Cembung	-7.546111, 109.816111	
148	Cermin Cembung	-7.546944, 109.815556	
149	Peringatan Banyak Tikungan dengan Tikungan Pertama ke Kiri	-7.546944, 109.815556	
150	Peringatan Turunan Landai	-7.548926, 109.814120	
151	Peringatan Persimpangan Tiga Tipe T	-7.550833, 109.813611	
152	Cermin Cembung	-7.550833, 109.813611	
153	Peringatan Tanjakan Landai	-7.551111, 109.812500	
154	Peringatan Persimpangan Tiga Sisi Kiri	-7.551111, 109.812500	

Uraian Kebutuhan Perlengkapan Jalan :

Diruas Jalan Keseneng - Candiyasan

No.	Jenis Rambu- Rambu	Yang Dibutuhkan
1	Peringatan Tanjakan Landai	2 Buah
2	Peringatan Turunan Landai	2 Buah
3	Peringatan Jemabatan	2 Buah
4	Peringatan Tikungan Ke Kiri	13 Buah
5	Peringatan Tikungan Ke Kanan	12 Buah
6	Peringatan Tikungan Tajam Ke Kiri	2 Buah
7	Peringatan Tikungan Tajam Ke Kanan	2 Buah
8	Peringatan Banyak Tikungan dengan Tikungan Pertama ke Kiri	1 Buah
9	Cermin Cekung/Cembung	1 Buah
10	Peringatan Persimpangan Tiga Serong Kanan	2 Buah
11	Peringatan Persimpangan Tiga Serong Kiri	2 Buah
12	Peringatan Perhatian	8 Buah
13	Peringatan Simpang Empat	2 Buah
14	Peringatan Banyak Lalu Lintas Pejalan Kaki	2 Buah
15	Peringatan Simpang 3 Sisi Kiri	2 Buah
16	Peringatan Banyak Lalu Lintas Pejalan Kaki Anak-anak	1 Buah
17	Larangan Berjalan Terus	1 Buah
	TOTAL	**57 Buah**

Ruas Jalan Rake Garung (Pertigaan Sebelum Pasar) - Jalan Rake Garung (Sebelum Pasar Kejajar)

No.	Jenis Rambu - Rambu	yang Dibutuhkan
1	Peringatan Persimpangan Tiga Sisi Kiri	2 Buah
2	Peringatan Persimpangan Tiga Sisi Kanan	2 Buah
3	Peringatan Banyak Lalu Lintas Pejalan Kaki Anak-anak	2 Buah
4	Peringatan Perhatian	7 Buah
5	Peringatan Jembatan	5 Buah
6	ZOSS	7 Buah
7	Peringatan Persimpangan Tiga Serong Kiri	2 Buah
8	Lampu Flash	2 Buah
9	Peringatan Tikungan Ganda dengan Tikungan Pertama ke	1 Buah
10	Peringatan Turunan Curam	1 Buah

11	Peringatan Tanjakkan Curam	1 Buah
12	Peringatan Tikungan Ke Kiri	4 Buah
13	Peringatan Tikungan Ke Kanan	2 Buah
14	Peringatan Tikungan Banyak dengan Tikungan Pertama ke	1 Buah
15	Peringatan Tikungan Banyak dengan Tikungan Pertama ke Kiri	1 Buah
16	Peringatan Turunan Landai	2 Buah
17	Peringatan Tanjakkan Landai	1 Buah
TOTAL		**43 Buah**

Diruas Jalan Kaliwiro (Pertigaan, Tanjakan Arah Selatan) - Ruas Jalan Wadaslintang (Pertigaan Cangkring, Tb. Adi Jaya)

No.	Jenis Rambu - Rambu	Yang Dibutuhkan
1	Peringatan Tanjakkan Landai	14 Buah
2	Peringatan Turunan Landai	14 Buah
3	Peringatan Perhatian	15 Buah
4	ZOSS	7 Buah
5	Peringatan Persimpangan Tiga Tipe Y	1 Buah
6	Guardrail Sisi Kanan	4 Buah
7	Guardrail Sisi Kiri	10 Buah
8	Peringatan Simpang Empat Prioritas	3 Buah
9	Cermin Cekung/Cembung	18 Buah
10	Peringatan Tikungan Ke Kiri	9 Buah
11	Peringatan Tikungan Ke Kanan	10 Buah
12	Peringatan Tikungan Banyak dengan Tikungan Pertama ke	10 Buah
13	Peringatan Tikungan Banyak dengan Tikungan Pertama ke Kiri	5 Buah
14	Peringatan Turunan Curam	2 Buah
15	Peringatan Tanjakkan Curam	2 Buah
16	Peringatan Persimpangan Tiga Serong Kanan	4 Buah
17	Peringatan Simpang Tiga Serong Kiri	2 Buah
18	Petunjuk Lokasi Pusat Pembelanjaan dan Pasar	2 Buah
19	Perunjuk Lokasi Masjid	1 Buah
20	Peringatan Persimpangan Tiga Tipe T	1 Buah
21	Peringatan Persimpangan Tiga Sisi Kiri	2 Buah
22	Peringatan Persimpangan Tiga Sisi Kiri	1 Buah

23	Peringatan Jembatan	17 Buah
TOTAL		**154 Buah**